

Bilag 1: Samlet liste over kortlagte lokaliteter

Dal nr.:	Lokalitet:	Nye data	Ny lokalitet	Dale indtegnet	Ses bilag 3, figur nr.:
Nordjyllands Amt:					
Nj 1	Års			x	3
Nj 2	Nørager	x		x	6
Nj 3	Sæby			x	1
Nj 4	Kås (s.f. Pandrup)			x	2
Nj 5	Sønderholm	x		x	2
Nj 6	Gistrup - Klarup	x		x	2
Nj 7	Ålborg - Dall	x		x	2
Nj 8	Limfjorden (v.f. Løgstør)			x	3
Nj 9	Gundestrup - Giver	x		x	2
Nj 10	Urhøje Plantage	x		x	3
Nj 11	Løgstør			x	3
Nj 12	Hvalpsund	x		x	4,6
Nj 13	Tolne	x		x	1
Nj 14	Hobro			x	6
Nj 15	Høgsted - Tårs	x		x	1
Nj 16	Frejlev	x		x	2
Nj 17	Vester Hassing				2
Nj 18	Brønderslev	x		x	1
Nj 19	Hjørring	x		x	1
Nj 20	Lendum	x		x	1
Nj 21	Guldbæk	x	x		2
Nj 22	Gunderup	x	x	x	2
Nj 23	Skørping	x	x		2
Nj 24	Åsted	x	x	x	1
Viborg Amt:					
Vi 1	Navntoft - Viborg Nord	x		x	6
Vi 2	Tjele Langsø - Vammen	x		x	6
Vi 3	Karup; Grønhøj-Fredriks			x	5
Vi 4	Nørre Rind			x	6
Vi 5	Breum - Jebjerg	x		x	4
Vi 6	Sahl Hede				8
Vi 7	Vinkel	x		x	5
Vi 8	Bjerringbro	x		x	8
Vi 9	Lønnerup Fjord			x	3
Vi 10	Spøttrup (tidl. Rødding)			x	4
Vi 11	Durup	x		x	4
Vi 12	Mors - Frøslev			x	4
Vi 13	Midtmors - Vils			x	3,4
Vi 14	Hurup	x		x	4
Vi 15	Hammershøj			x	6
Vi 16	Hvorslev	x		x	8
Vi 17	Bjergby - Øster Jølby	x		x	4
Vi 18	Sahl - Gullev - Nøddelund			x	8
Vi 19	Sallingsund - Glyngøre	x		x	3,4
Vi 20	SV-Mors	x		x	4
Vi 21	Hvilsom			x	6
Vi 22	Skive	x		x	5
Vi 23	Klejtrup			x	6
Vi 24	Balling - Hem	x		x	4
Vi 25	Selde-Junget			x	3,4
Vi 26	Ravnstrup				6
Vi 27	Mønsted	x			5
Vi 28	Ørslevkloster			x	6
Vi 29	Nordmors	x		x	3
Vi 30	Fur	x	x	x	3,4

Dal nr.:	Lokalitet:	Nye data	Ny lokalitet	Dale indtegnet	Ses bilag 3, figur nr.:
Århus Amt:					
År 1	Århus Nord	x		x	8
År 2	Brabrand - Harlev - Galten	x		x	8
År 3	Hørning - Beder - Malling	x		x	11
År 4	Boulstrup	x		x	11
År 5	Mariager Fjord				
År 6	Århus-bugten/Kalø Vig			x	8
År 7	Løve			x	11
År 8	Hadsten			x	8
År 9	Skjød			x	8
År 10	Tinning			x	8
År 11	Spørring	x		x	8
År 12	Lyngå-Hår			x	8
År 13	Låsby	x		x	8
År 14	Søbygård - Gjern Å	x		x	8
År 15	Stilling-Stjær	x		x	8,11
År 16	Skanderborg	x		x	11
År 17	Sjelle-Sabro			x	8
År 18	Gl. Rye	x	x	x	11
År 19	Bønnerup	x	x	x	7
År 20	Ølst	x	x	x	7,8
År 21	Stevnstrup	x	x	x	7
År 22	Houlbjerg-Langå	x	x	x	7,8
År 23	Fårvang	x	x	x	8
År 24	Jebjerg-Væth	x	x	x	7,8
År 25	Hammel	x	x	x	8
År 26	Randers N	x	x	x	7
År 27	Mariager	x	x	x	6,7
År 28	Hjøllund	x	x	x	11
År 29	Grauballe	x	x	x	8
År 30	Hylke - Tebstrup	x	x	x	11

Ringkjøbing Amt:					
Ri 1	Avlum - Snejbjerg	x		x	10
Ri 2	Lind - Høgild	x		x	10
Ri 3	Herning by				10
Ri 4	Hammerum - Ikast			x	10
Ri 5	Vemb - Bur			x	5
Ri 6	Søby - Fasterholt			x	10
Ri 7	Thyholm			x	4
Ri 8	Rindum - No			x	9
Ri 9	Nordsøen				
Ri 10	Rækker Mølle	x		x	9
Ri 11	Holstebro - Struer	x		x	5
Ri 12	Skave			x	5
Ri 13	Holstebro Syd	x		x	5
Ri 14	Tarm-Esø			x	9
Ri 15	Bording	x		x	10
Ri 16	Kronhede/Klosterhede	x		x	5
Ri 17	Give - Brande	x		x	10
Ri 18	Højmark				9
Ri 19	Stråsø Plantage			x	5,9
Ri 20	Ørnhøj				9
Ri 21	Sønderup	x	x	x	9
Ri 22	Struer Nord	x	x	x	5
Ri 23	Asp	x	x	x	5
Ri 24	Præstbjerg	x	x	x	9

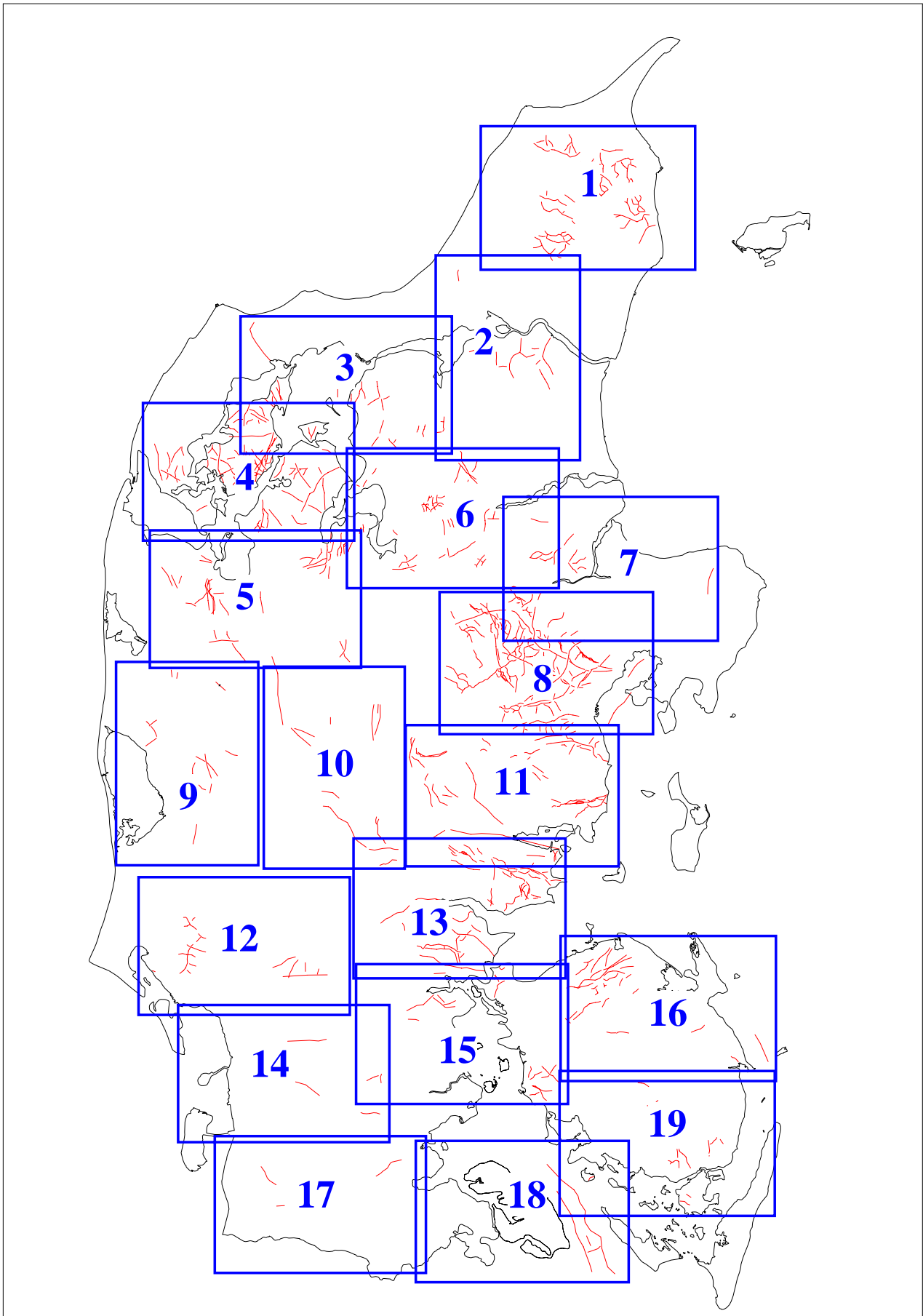
Dal nr.:	Lokalitet:	Nye data	Ny lokalitet	Dale indtegnet	Ses bilag 3, figur nr.:
Vejle Amt:					
Ve 1	Agtrup-Sdr. Bjert			x	15
Ve 2	Erritsø-Almind			x	13,15
Ve 3	Gudsø			x	13,15
Ve 4	Vejle Ådal			x	13
Ve 5	Hornsyld	x		x	13
Ve 6	Give	x		x	10
Ve 7	Tørring - Horsens	x		x	11
Ve 8	Voervadsbro - Lund	x		x	11
Ve 9	Kongsted - Follerup	x		x	13
Ve 10	Lysholt - Hedensted			x	13
Ve 11	Børkop	x		x	13
Ve 12	Håstrup			x	13
Ve 13	Vonsild	x		x	15
Ve 14	Viuf/Almind	x			13
Ve 15	Snaptun			x	11,13
Ve 16	Barrit - Juelsminde	x		x	13
Ve 17	Staksrode			x	13
Ve 18	Stouby	x		x	13
Ve 19	Våbensholm-Brædstrup	x		x	11
Ve 20	Brejning	x		x	13
Ve 21	Løsning	x	x	x	11,13
Ve 22	Givskud	x	x	x	10,13
Ve 23	Thyregod	x	x	x	10

Ribe Amt:					
Rb 1	Holsted			x	12
Rb 2	Varde Syd-Forumlund			x	12
Rb 3	Varde Nord			x	12
Rb 4	Ølgod				9
Rb 5	Vorbasse				12
Rb 6	Bramming-Holsted				12
Rb 7	Bramming-Ribe-Skærbæk				14
Rb 8	Esbjerg				12
Rb 9	Klinting-Ovtrup				12
Rb 10	Sjælborg			x	12


Sønderjyllands Amt:					
Sø 1	Bredebro			x	17
Sø 2	Gels Å-dalen			x	14
Sø 3	Rødding			x	14
Sø 4	Aabenraa Fjord				18
Sø 5	Rejsby-Hviding				14
Sø 6	Tønder-Skærbæk				17
Sø 7	Abild				17
Sø 8	Møgeltønder				17
Sø 9	Lillebælt Syd	x		x	18
Sø 10	Rødekro	x		x	17
Sø 11	Broager	x			18
Sø 12	Tinglev				17
Sø 13	Vøjens	x		x	14,15
Sø 14	Bevtoft	x	x	x	14

Dal nr.:	Lokalitet:	Nye data	Ny lokalitet	Dale indtegnet	Ses bilag 3, figur nr.:
----------	------------	----------	--------------	----------------	-------------------------

Fyns Amt:					
Fy 1	Søndersø			x	16
Fy 2	Bellinge (tidl. "Odense ådal")				16
Fy 3	Tåsinge			x	19
Fy 4	Middelfart	x		x	15
Fy 5	Nyborg	x		x	16
Fy 6	Rudkøbing				19
Fy 7	Lunde			x	16
Fy 8	Lyø			x	18,19
Fy 9	Holmstrup			x	19
Fy 10	Hjadstrup			x	16
Fy 11	Oure			x	19
Fy 12	Gamborg Fjord			x	15
Fy 13	Assens	x		x	15
Fy 14	Nr. Søby			x	19
Fy 15	Rynkeby	x		x	16
Fy 16	Storebælt - Vesterrenden			x	16
Fy 17	Morud			x	16
Fy 18	Grønnemose			x	16
Fy 19	Grindløse			x	16
Fy 20	Svendborg	x		x	19
Fy 21	Odense V.	x		x	16
Fy 22	Ringe	x	x	x	19



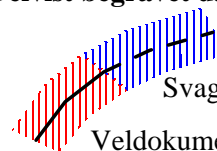
Helt begravet dal



Svagt dokumenteret

Veldokumenteret

Delvist begravet dal



Svagt dokumenteret

Veldokumenteret

Bilag 2 - Oversigt over kortudsnit samt signaturforklaring